

BUENAS PRÁCTICAS



Deposite la basura en contenedores



Camina por los senderos marcados



Respete los bienes y propiedades privadas



No se permite la captura de animales



No se permite encender fuego



No se permite la pesca



No se permite la recolección de plantas

Teléfono de emergencias: 112



JAÉN

PARQUE NATURAL
Sierras de Cazorla,
Segura y Las Villas

MÁS INFORMACIÓN

Centro de Visitantes Torre del Vinagre. Ctra. A-319 Cazorla - El Tranco km 45. Santiago Pontones. Jaén. Tel. 953 71 30 40

www.ventanadelvisitante.es

Dep. Legal: SE-4366-2010 Impresión: Imprenta Escandón, S.A.
© / Dirección / Coordinación: Consejería de Medio Ambiente, Junta de Andalucía.
Realización e imágenes: grupo emboro, Federación Andaluza de Montañismo, archivo OMA y Dreamstime.



UNIÓN EUROPEA

Fondos Feder



JUNTA DE ANDALUCÍA
CONSEJERÍA DE MEDIO AMBIENTE

PARQUE NATURAL
Sierras de Cazorla,
Segura y Las Villas

Sendero

Fuente del Oso Puente de las Herrerías



JUNTA DE ANDALUCÍA
CONSEJERÍA DE MEDIO AMBIENTE

• TRAYECTO

Lineal

• LONGITUD

1,3 km

• TIEMPO ESTIMADO

35 minutos

• DIFICULTAD

Baja

• TIPO CAMINO

Senda

• PAISAJE/VEGETACIÓN

Pinar y bosque de ribera. Formaciones calizas

• SOMBRA

Abundante

• AUTORIZACIÓN ESPECIAL

No es necesaria

• RECOMENDACIONES

Llevar agua potable y vestimenta y calzado adecuados.

• PROVINCIA / MUNICIPIOS

Jaén / Cazorla

• HOJAS DEL MTN 1:50.000

928 - Cazorla

• COORDENADAS INICIO / FINAL

37° 54' 32,56"N – 2° 56' 33,41"O

37° 54' 3,87"N – 2° 56' 20"O



Reserva de la Biosfera



CÓMO LLEGAR

Desde Cazorla tomar la A-319 en sentido noroeste hacia el embalse de Tranco de Beas. Tras recorrer unos 17 km y haber pasado el puerto de las Palomas, descendemos a un cruce llamado Empalme del Valle. Desde este punto desviarse por la JF-7091 sentido Vadillo de Castril. Recorridos unos 3 km tomamos el desvío a la derecha por la JF-7094. Sobre este carril y tras recorrer unos 2 km llegamos al inicio del sendero.



APARCAMIENTOS

Hay un aparcamiento con unas 30 plazas al final del sendero. Al inicio del sendero existen también varias explanadas para aparcar.



TRANSPORTE PÚBLICO

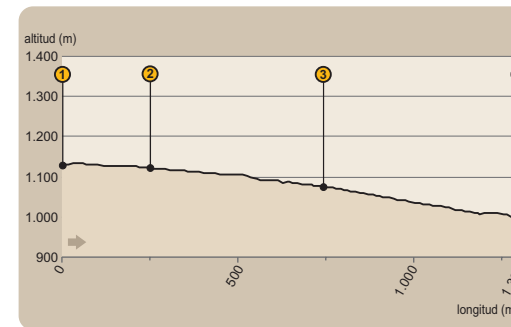
Las principales empresas concesionarias de las líneas regulares de autobuses en la zona son Alsina Graells (tel. 953 75 21 57), y Autocares Carcesa (tel. 953 72 11 42).



OTROS SENDEROS

El sendero comienza en el punto de finalización del sendero Empalme del Valle. Además, se ofrecen otros recorridos como el de la Central Eléctrica y el de la Cerrada del Utrero.

PERFIL DEL RECORRIDO



• DESNIVEL MÁXIMO


136 m

• COTA MÁXIMA

1.133 m

• COTA MÍNIMA

997 m



OBTENCIÓN DE LA RESINA

Fijémonos en el enorme ejemplar de pino resinero (*Pinus pinaster*) que está al inicio, junto a la carretera. Veremos que tiene en su corteza rojiza dos surcos que suben paralelos desde el suelo hasta unos dos metros y medio. Se trata de un método usado para extraer del árbol su resina o miera, haciendo cortes sucesivos con una herramienta muy específica.



De esta forma, en los meses de más calor, iba escurrendo la resina por los canales hasta ser recogida en unos recipientes de barro. Después se pasaba a otros recipientes mayores para llevarla hasta la factoría, donde se transformaba, mediante el uso del vapor y de alambiques, en trementina, posteriormente en aguarrás y colofonia o pez griega y, finalmente, de esta última se obtenían colas y barnices.



Fuente del Oso Puente de las Herrerías

Fuente del Oso

Comenzaremos nuestro recorrido en la carretera JF-7094 que conecta la cercana población de Vadillo-Castril con el Parador Nacional El Adelantado, en la Fuente del Oso (Ver [1] en el mapa). Hasta este punto llega, también, el sendero Empalme del Valle.



Podremos contemplar al comienzo del sendero un enorme ejemplar de pino resinero, en el que se aprecian las marcas dejadas para su aprovechamiento.

Continuamos por la senda que sale a la izquierda de la valla de la casa forestal. A unos 200 metros, el sendero gira a la izquierda, y seguimos con atención una alambrada para no confundirnos con otros caminos.



Más abajo vemos mejor la casa forestal Fuente del Oso [2] y los terrenos de antiguos cultivos, pues no olvidemos que no hace tanto los guardas forestales del parque vivían en estas casas. Nosotros continuamos bajando entre pinos, enebros, encinas y, más adelante, en una zona cerrada, algún arce granatense. Después el sendero llega a una zona más despejada, que no es otra cosa que un cortafuegos.

Las duchas de la Mesa

Desde este lugar tenemos una inmejorable perspectiva de la Mesa [3], a cuyas paredes de enfrente se les llama Los Poyos de la Mesa. El apelativo de mesa tiene su sentido, pues se trata de una gran llanura superior rodeada por tajos rocosos, en tres de sus vertientes.



En el lado de orientación norte, existe un paraje al que se conoce como las duchas de la Mesa. La roca rezuma agua y cae pulverizada, dando humedad a la zona.

A la izquierda, veremos emerger entre los pinares una formación de roca caliza denominada Peña Gallinera, situada sobre el área recreativa Linarejos.

Y si miramos hacia el sur, tenemos el Peñón de los Halcones, que se levanta desafiante sobre el barranco que forma el arroyo de los Habares.



Un puente con leyenda

Seguimos descendiendo por esta zona arenosa, donde el camino se cruza con jorros (arrastraderos) de antiguas extracciones de madera. Tras algunas curvas, ya el rumor del Guadalquivir y el frescor en el ambiente nos anuncian el final del recorrido. En una bajada más pronunciada llegamos a una fuentequilla, junto a un arroyo. Cruzaremos por un puentecito y, pasadas unas antiguas barba-coas, llegaremos al aparcamiento, donde hay unos carteles informativos.



Caminaremos hacia la izquierda sobre el entrañable Puente de las Herrerías [4], una construcción sencilla con arco de medio punto y realizada con piedra toba, que nos permitirá saludar al joven río Guadalquivir.

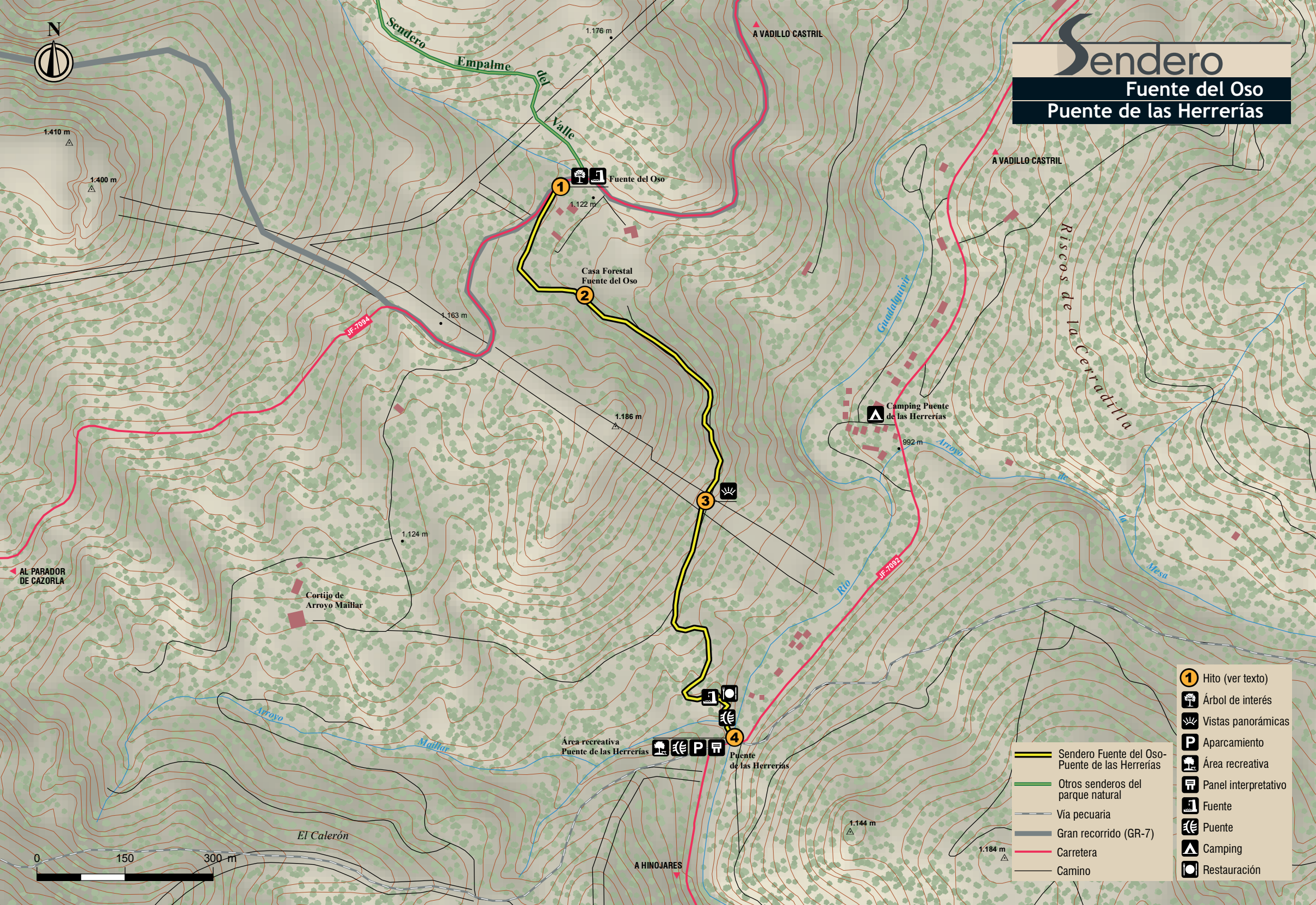




Sendero

Fuente del Oso

Puente de las Herrerías



AL PARADOR DE CAZORLA

1.410 m

1.400 m

1.176 m

A VADILLO CASTRIL

Fuente del Oso

1.122 m

Casa Forestal Fuente del Oso

1.163 m

Cortijo de Arroyo Maillar

1.124 m

1.186 m

Camping Puente de las Herrerías

992 m

3

Área recreativa Puente de las Herrerías

Puente de las Herrerías

1.144 m

1.184 m

El Calerón

A HINOJARES

0 150 300 m

- 1** Hito (ver texto)
- Árbol de interés
- Vistas panorámicas
- P** Aparcamiento
- Área recreativa
- Panel interpretativo
- Fuente
- Puente
- Camping
- Restauración

- Sendero Fuente del Oso - Puente de las Herrerías
- Otros senderos del parque natural
- Vía pecuaria
- Gran recorrido (GR-7)
- Carretera
- Camino